


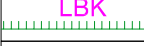





II. ODŮVODNĚNÍ ÚZEMNÍHO PLÁNU JABLOŇANY ZMĚNA Č.1

ÚZEMNÍ SYSTÉM EKOLOGICKÉ STABILITY

STAV	NÁVRH	
		HRANICE BIOCENTER
		HRANICE REGIONÁLNÍCH BIOKORIDORŮ
		HRANICE LOKÁLNÍCH BIOKORIDORŮ
		LINIOVÉ INTERAKČNÍ PRVKY




VYBRANÉ DRUHY POZEMKŮ DLE MAPY EVIDENCE NEMOVITOSTÍ

STAV	NÁVRH	
		LES

VEŘEJNĚ PROSPĚŠNÁ OPATŘENÍ

STAV	NÁVRH	
		OPATŘENÍ KE ZVYŠOVÁNÍ RETENČNÍ SCHOPNOSTI ÚZEMÍ

KULTURNÍ LIMITY

STAV	NÁVRH	
		HRANICE VÝZNAMNÉHO URBANISTICKO ARCHITEKTONICKÉHO PROSTORU
		STÁTEM CHRÁNĚNÁ PAMÁTKA
		STAVBA, PRO KTEROU MŮŽE ZPRACOVÁVAT ARCHITEKTONICKOU ČÁST PROJEKTOVÉ DOKUMENTACE JEN ATORIZOVANÝ ARCHITEKT

		HRANICE ŘEŠENÉHO ÚZEMÍ
		HRANICE ZASTVĚNÉHO ÚZEMÍ K 1.8.2008
 Z1		HRANICE ZASTAVITELNÉ PLOCHY
 P1		HRANICE PLOCHY PŘESTAVBY
 Z1-1		OZNAČENÍ LOKALITY ZMĚNY