







# I. ÚZEMNÍ PLÁN JABLOŇANY ZMĚNA Č.1

## LEGENDA :






### TECHNICKÁ INFRASTRUKTURA

STAV	NÁVRH	
		PŘIVADĚČ PITNÉ VODY
		SPLAŠKOVÁ KANALIZACE
		DEŠŤOVÁ KANALIZACE
		PLYN
		NADZEMNÍ ELEKTRICKÉ VEDENÍ 22 kV
		OCHRANNÁ PÁSMO ELEKTRICKÉHO VEDENÍ 15M
▲		VYSÍLAČ
	●	TRAFOSTANICE

### DOPRAVNÍ INFRASTRUKTURA

STAV	NÁVRH	
		SILNICE III. TŘÍDY
		MÍSTNÍ KOMUNIKACE
		OBYTNÉ ZÓNY
		ÚČELOVÉ KOMUNIKACE
		CYKLISTICKÉ TRASY
		DOPRAVNÍ PLOCHY - PARKOVIŠTĚ - POČET STÁNÍ
		ZASTÁVKY HROMADNÉ DOPRAVY

### ÚZEMNÍ SYSTÉM EKOLOGICKÉ STABILITY

STAV	NÁVRH	
		HRANICE BIOCENTER
		HRANICE REGIONÁLNÍCH BOKORIDORŮ
		HRANICE LOKÁLNÍCH BOKORIDORŮ
		LINIOVÉ INTERAKČNÍ PRVKY