



Obec Jabloňany

Jabloňany 88, 679 01 Skalice nad Svitavou


Záměr obce

Zastupitelstvo obce Jabloňany přijalo na svém zasedání dne 27. 6. 2013 záměr obce na prodej části pozemku p. č. 84/1 dle geometrického plánu č. 210-13/2013 označeného jako pozemek p. č. 84/98 v k. ú. Jabloňany.


Podle § 39 zákona č. 128/2000 Sb., o obcích (obecní zřízení) bude tento záměr zveřejněn na úřední desce po dobu 15 dnů.

Případné připomínky a návrhy k prodeji tohoto pozemku mohou občané podat na OÚ Jabloňany v úředních hodinách každý čtvrtek od 18.00-20.00h nebo písemně na adresu Obecní úřad Jabloňany, Jabloňany 88, 679 01 Skalice nad Svitavou.

V Jabloňanech dne 4. 7. 2013


Pavel Hlaváček
starosta obce

**OBEC
JABLOŇANY**
okres Blansko
PSČ 679 01

Vyvěšeno: 4. 7. 2013 

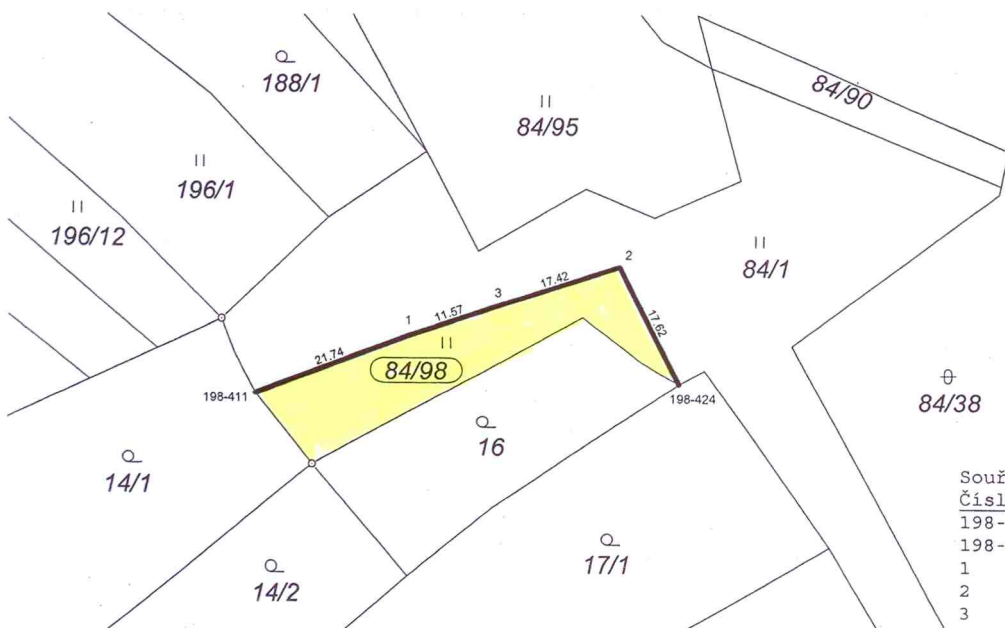
Sňato:

VÝKAZ DOSAVADNÍHO A NOVÉHO STAVU ÚDAJŮ KATASTRU NEMOVITOSTÍ

| Dosavadní stav | | | | Nový stav | | | | | | | | | |
|-------------------------------|----------------|----------------|--------------------------------|-------------------------------|-----------------|------------------------|--------------------------------|------------------------------|-----------------------|--|------------------------|-------------------------|-------------|
| Označení pozemku parc. číslem | Výměra parcely | | Druh pozemku Způsob využití | Označení pozemku parc. číslem | Výměra parcely | | Druh pozemku Způsob využití | Typ stavby Způsob využití | Zpús. určení výměr | Porovnání se stavem evidence právních vztahů | | | |
| | ha | m ² | | | ha | m ² | | | | Díl přechází z pozemku označeného v katastru nemovitostí | dřívější poz. evidenci | Číslo listu vlastnictví | Výměra dílu |
| 84/1 | 3 | 21 12 | travní p. | 84/1 84/98 | 3 16 66 4 46 | travní p. travní p. | | | 0 2 | 84/1 84/1 | 1 1 | 3 16 66 4 46 | |

Výkaz údajů o bonitovaných půdně ekologických jednotkách (BPEJ) k parcelám nového stavu

| Parcelní číslo podle katastru nemovitostí | | Kód BPEJ | Výměra | | BPEJ na dílu parcely | Parcelní číslo podle zjednodušené evidence | | Kód BPEJ | Výměra | | BPEJ na dílu parcely |
|---|-----------------------|----------|--------|----------------|----------------------|--|-----------------------|----------|--------|----------------|----------------------|
| katastru nemovitostí | zjednodušené evidence | | ha | m ² | | katastru nemovitostí | zjednodušené evidence | | ha | m ² | |
| 84/1 | | 34168 | 2 | 69 95 | | | | | | | |
| | | 34177 | | 46 71 | | | | | | | |
| 84/98 | | 34177 | 4 | 46 | | | | | | | |



Seznam souřadnic (S-JTSK):
Souřadnice pro zápis do KN

| Číslo bodu | Y | X | kk | Poznámka |
|------------|-----------|------------|----|-----------|
| 198-411 | 594907.45 | 1130732.12 | 3 | roh plotu |
| 198-424 | 594851.93 | 1130730.88 | 3 | roh plotu |
| 1 | 594887.20 | 1130724.38 | 3 | sl. plotu |
| 2 | 594859.77 | 1130715.17 | 3 | roh plotu |
| 3 | 594876.32 | 1130720.57 | 3 | sl. plotu |

Dělit nebo scelovat pozemky lze jen na základě územního rozhodnutí, pokud podmínky pro ně nejsou stanoveny jiným rozhodnutím nebo opatřením.

| GEOMETRICKÝ PLÁN pro rozdělení pozemku | Náležitosti a přesnosti odpovídá právním předpisům. | Katastrální úřad, katastrální pracoviště souhlasí s očíslováním parcel. |
|---|---|--|
| Vyhotovil: Číslo plánu: 210-13/2013 Okres: Blansko Obec: Jabloňany Kat. území: Jabloňany Mapový list: KMD Kód způsobu určení výměr je určen podle § 77 odst. 2 vyhlášky č. 26/2007 Sb. v platném znění. | Geometrický plán ověřil úředně oprávněný zeměměřický inženýr: Ing. Martina Morávková | Souhlas katastrálního úřadu, kat. pracoviště potvrdil: Ing. Zdeněk JELÍNEK PGP- 132/2013-731 |
| Dosavadním vlastníkům pozemků byla poskytnuta možnost seznámit se v terénu s průběhem navrhovaných nových hranic, které byly označeny předepsaným způsobem: ploty | Dne 23.5.2013 číslo 10/2013 Úředně oprávněný zeměměřický inženýr odpovídá za odbornou úroveň geometrického plánu, za dosažení předepsané přesnosti a za správnost a úplnost náležitostí podle právních předpisů. | Dne 31-05-2013 číslo Jeden prvopis geometrického plánu a předepsané přílohy jsou uloženy u katastrálního úřadu, katastrálního pracoviště. |